










BASSINS VERSANTS

ANNEXE "H" FAISANT PARTIE INTÉGRANTE
DU RÈGLEMENT DE ZONAGE No 275-2010

Légende

-  Limites des bassins versants
-  Bassins versants de 20 Km² et plus
-  Corridor riverain
-  Cadastre
-  Voie ferrée
-  Autoroute
-  Route principale
-  Cours d'eau
-  Limite municipale

sotar
Urbanistes-conseils

En collaboration avec

uc
URBACOM

Préparé par :
Pepita Coll-Cardenas

Vérifié par :
Jean Labelle, urbaniste
Richard Bienvenu, urbaniste

Annexe H

